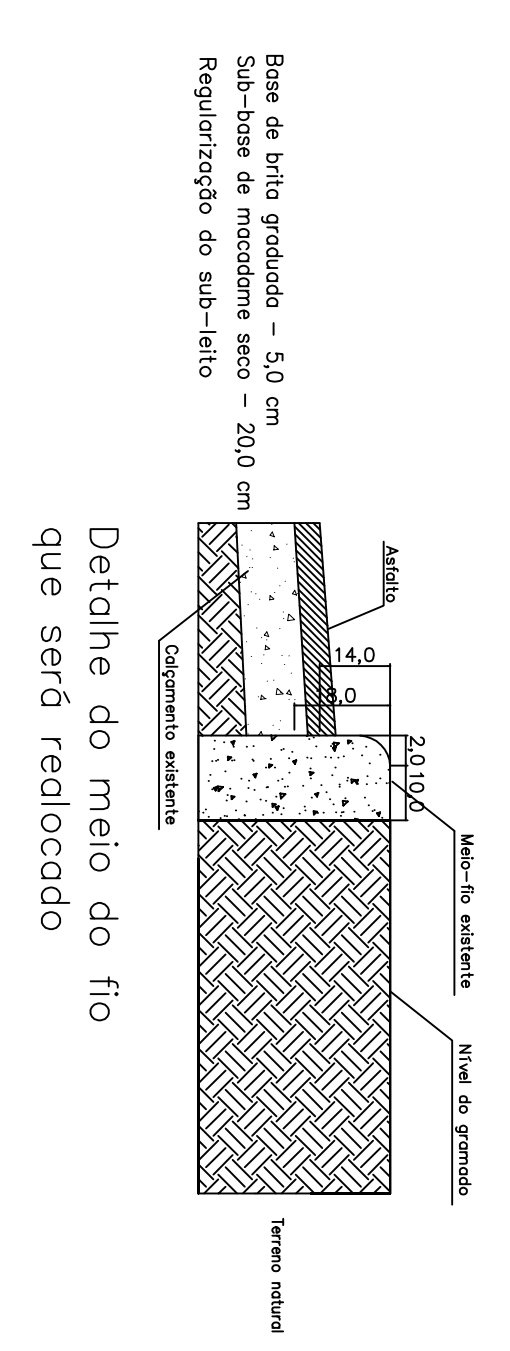
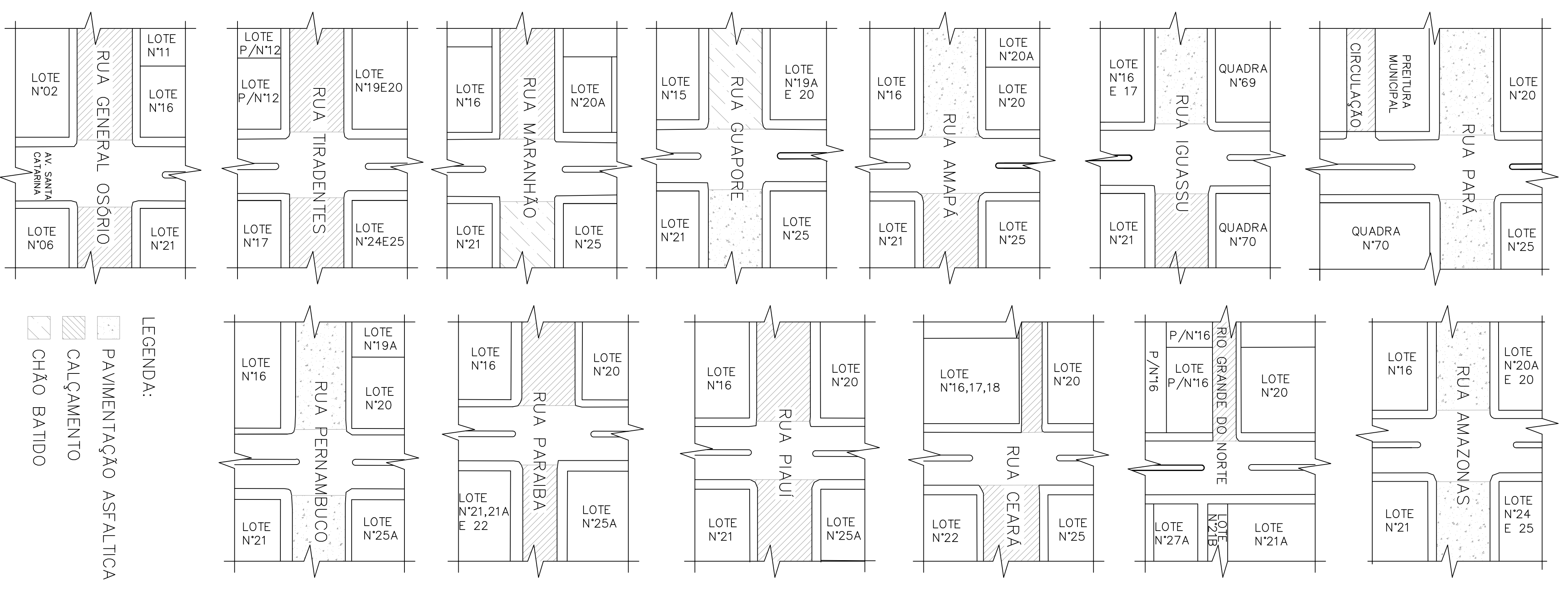


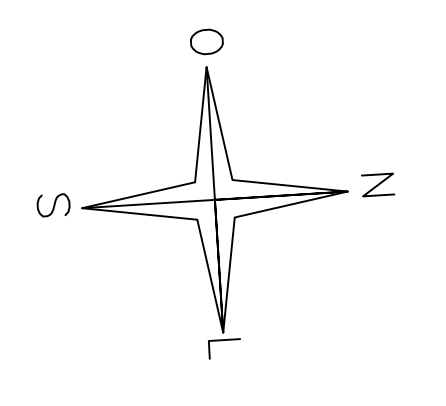
**LEGENDA**  
 ■■■■■ ÁREA DE INTERVENÇÃO



**DETALHE DA PAVIMENTAÇÃO DOS CRUZAMENTOS DAS RUAS**  
 ESC: 1/1000



**LEGENDA:**  
 ■■■■■ PAVIMENTAÇÃO ASFALTICA  
 ■■■■■ CALÇAMENTO  
 ■■■■■ CHÃO BATIDO



Estação	Quilômetros	Altitude (m)
0+00	0,00	25,00
0+01	0,01	25,00
0+02	0,02	25,00
0+03	0,03	25,00
0+04	0,04	25,00
0+05	0,05	25,00
0+06	0,06	25,00
0+07	0,07	25,00
0+08	0,08	25,00
0+09	0,09	25,00
0+10	0,10	25,00
0+11	0,11	25,00
0+12	0,12	25,00
0+13	0,13	25,00
0+14	0,14	25,00
0+15	0,15	25,00
0+16	0,16	25,00
0+17	0,17	25,00
0+18	0,18	25,00
0+19	0,19	25,00
0+20	0,20	25,00
0+21	0,21	25,00
0+22	0,22	25,00
0+23	0,23	25,00
0+24	0,24	25,00
0+25	0,25	25,00
0+26	0,26	25,00
0+27	0,27	25,00
0+28	0,28	25,00
0+29	0,29	25,00
0+30	0,30	25,00
0+31	0,31	25,00
0+32	0,32	25,00
0+33	0,33	25,00
0+34	0,34	25,00
0+35	0,35	25,00
0+36	0,36	25,00
0+37	0,37	25,00
0+38	0,38	25,00
0+39	0,39	25,00
0+40	0,40	25,00
0+41	0,41	25,00
0+42	0,42	25,00
0+43	0,43	25,00
0+44	0,44	25,00
0+45	0,45	25,00
0+46	0,46	25,00
0+47	0,47	25,00
0+48	0,48	25,00
0+49	0,49	25,00
0+50	0,50	25,00
0+51	0,51	25,00
0+52	0,52	25,00
0+53	0,53	25,00
0+54	0,54	25,00
0+55	0,55	25,00
0+56	0,56	25,00
0+57	0,57	25,00
0+58	0,58	25,00
0+59	0,59	25,00
0+60	0,60	25,00
0+61	0,61	25,00
0+62	0,62	25,00
0+63	0,63	25,00
0+64	0,64	25,00
0+65	0,65	25,00
0+66	0,66	25,00
0+67	0,67	25,00
0+68	0,68	25,00
0+69	0,69	25,00
0+70	0,70	25,00
0+71	0,71	25,00
0+72	0,72	25,00
0+73	0,73	25,00
0+74	0,74	25,00
0+75	0,75	25,00
0+76	0,76	25,00
0+77	0,77	25,00

PERFIL LONGITUDINAL DA VIA

ESCALA: 1:250

**AMOSC**  
 Associação dos Municípios do Oeste de Santa Catarina

**PREFEITURA MUNICIPAL DE CORONEL FREITAS**

Participação: PLANALTIMÉTRICO AVENIDA SANTA CATARINA

Indicada: MAR/2015

UNIVERSAL TRANSVERSA DE MERCATOR - "U.T.M." CART009

PROJEÇÃO: SAO 69

Michelie Raquel Damo