

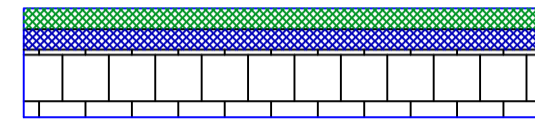
RESUMO GERAL

PAVIMENTAÇÃO SOBRE CALÇAMENTO

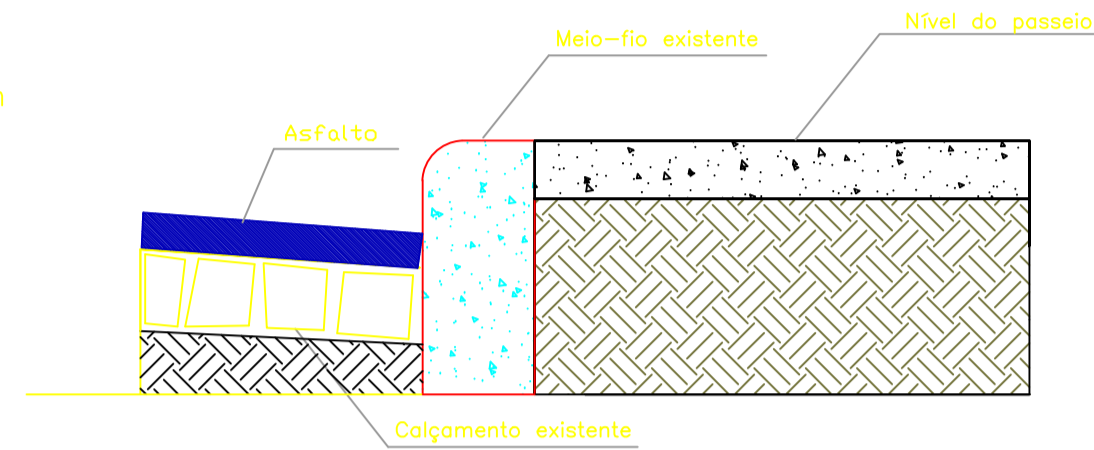
Logradouro	Comp	L	Ip	Área final
Rua "A"	180,00 m	7,00 m	1,0%	1.260,00 m ²
Rua "B"	110,50 m	7,00 m	1,0%	773,50 m ²
Área total:				2.033,50 m ²

DETALHES DA PAVIMENTAÇÃO

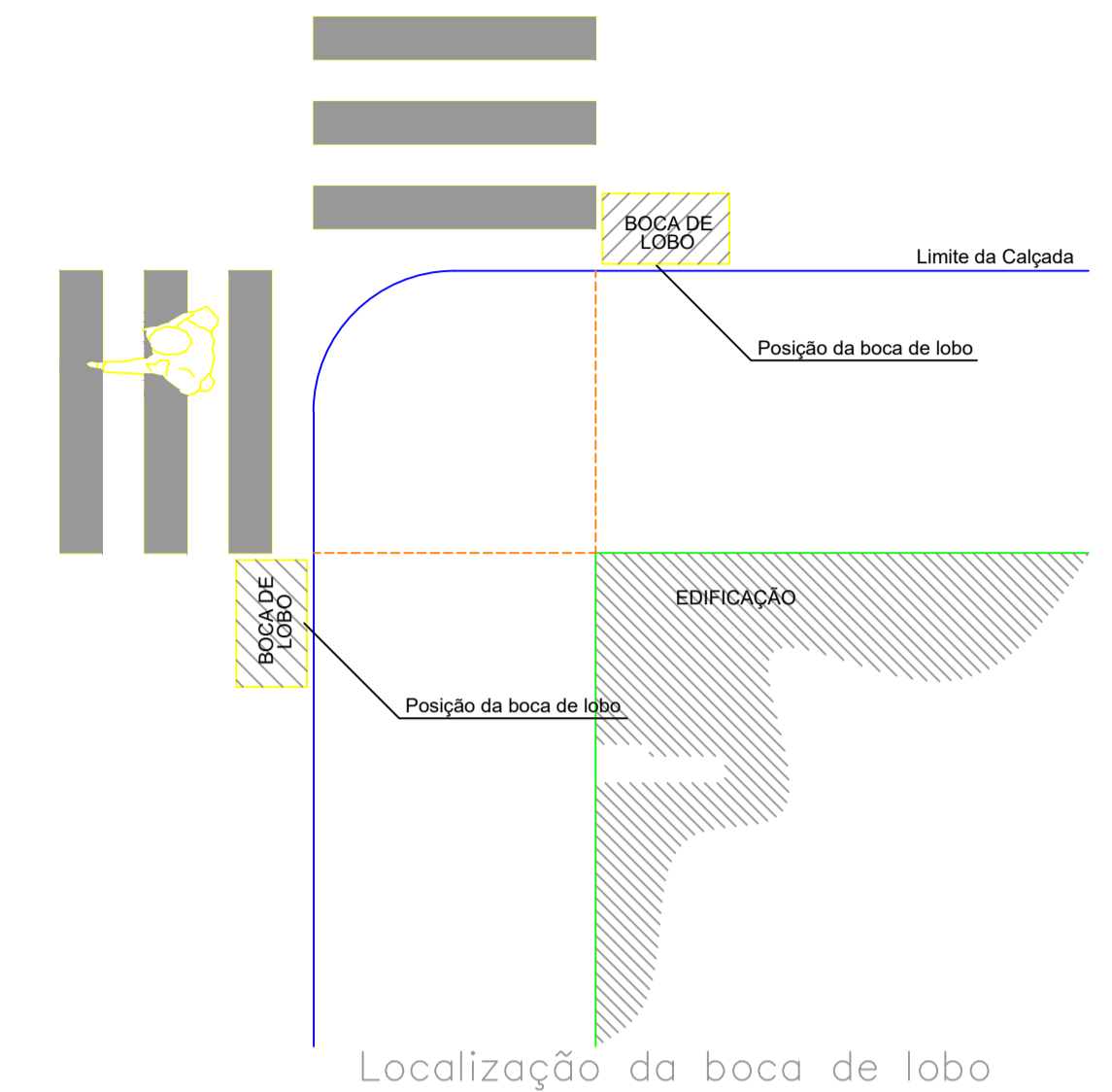
Pavimentação sobre calçamento



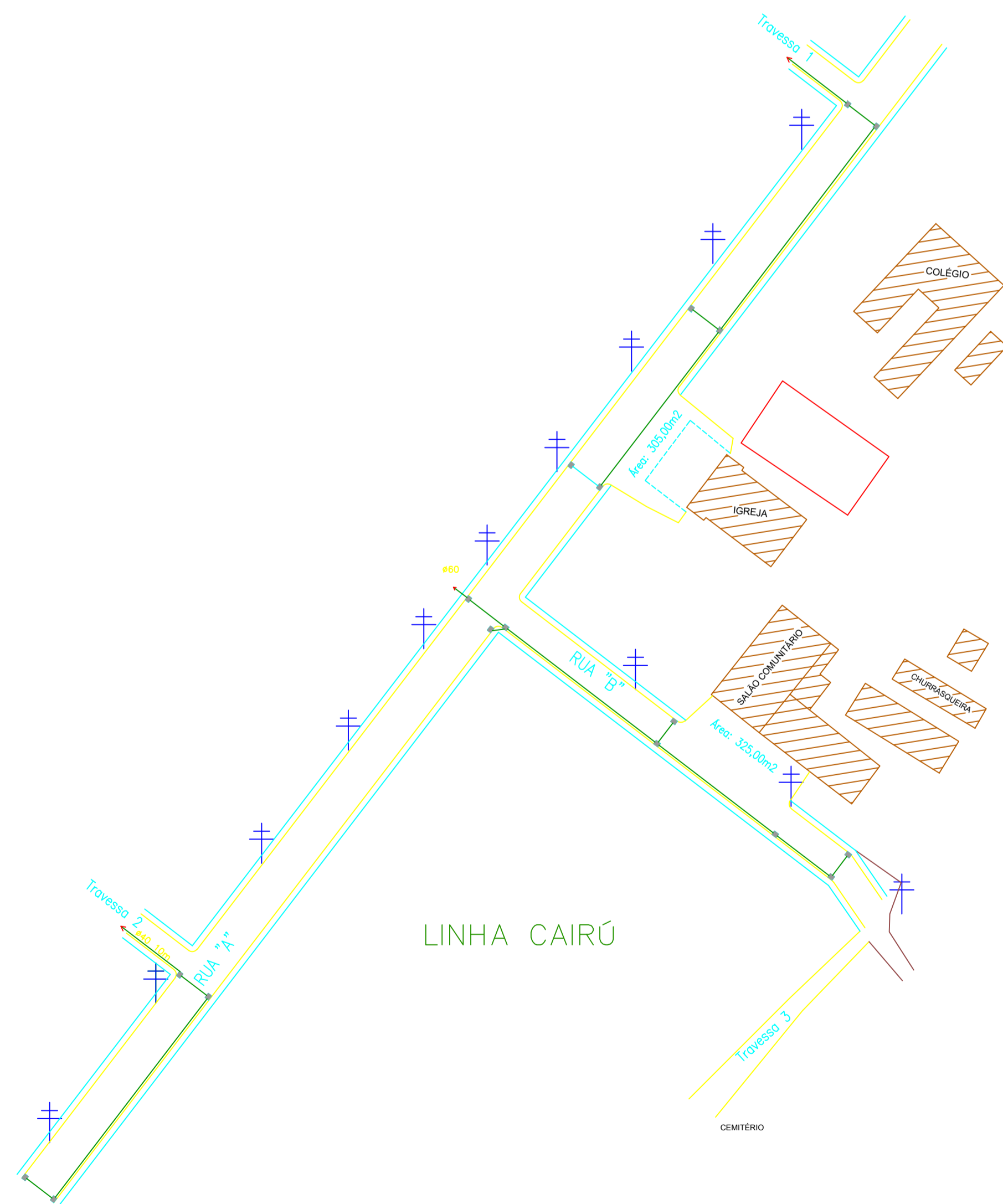
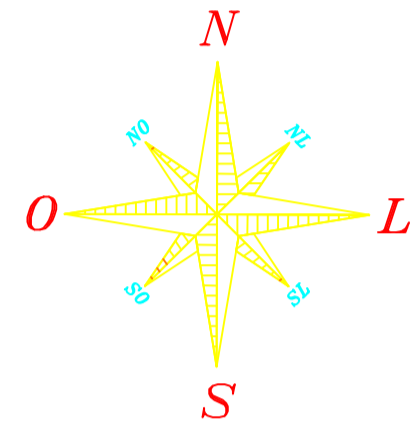
Camada de rolamento (CAUQ) – espessura: 4,0 cm
Regularização – espessura: 3,0 cm
Calçamento existente



Detalhe do meio fio, trecho com calçamento

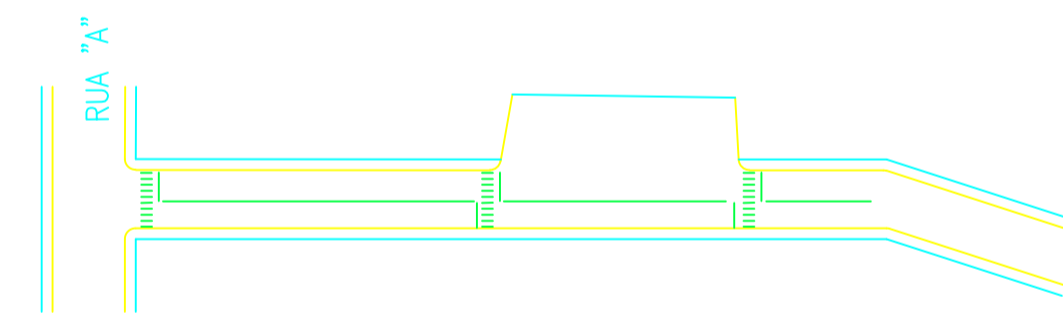


DETALHES SEM ESCALA

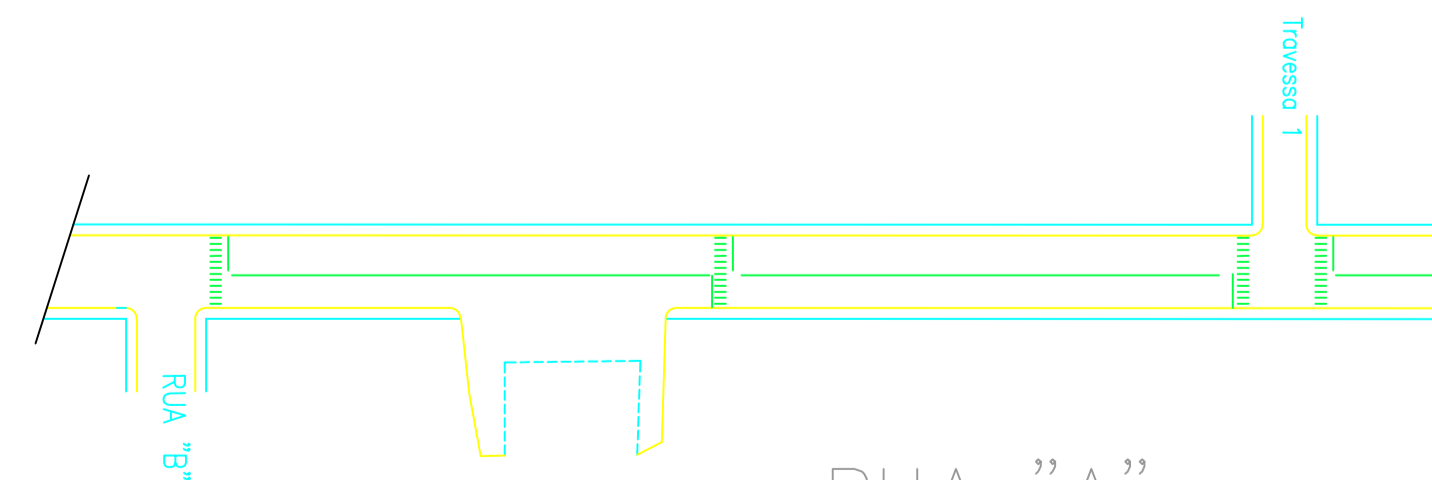


PLANTA BAIXA ESCALA: 1:1.000

SINALIZAÇÃO VIÁRIA



PLANTA BAIXA – RUA "B" ESCALA: s/esc



RUA "A" ESCALA: s/esc.

PREFEITURA MUNICIPAL DE CORONEL FREITAS			
DESCRIÇÃO: Pavimentação asfáltica sobre pedras irreg.	ESCALA: INDICADA		
ENDEREÇO DA OBRA: Comunidade da Linha Cairú	DATA: FEV/2022		
CONTEÚDO: Planta baixa, sinalização e detalhes	N. DO PROJETO:	ÁREA:	
RESPONSÁVEL TÉCNICO PELO PROJETO: Eng. Civil Luis Carlos Oss CREA-SC n. 53.939-7	PRANCHA: 02	DESENHISTA: Luis	ARQUIVO: Cairu.cem