

Área de Intervenção  
Sem Escala

- Legenda:**
- Delimitação das Quadras
  - Curvas de Nível
  - Meio Fio
  - Bordo Estrada
  - Galeria/Ponte
  - Cursos d'água
  - Área de Intervenção

Área de Intervenção  
Escala: 1:1000

PREFEITURA DE CORONEL FREITAS

Nome do projeto: Drenagem Rua Almirante Barroso

Conteúdo da prancha:  
Localização

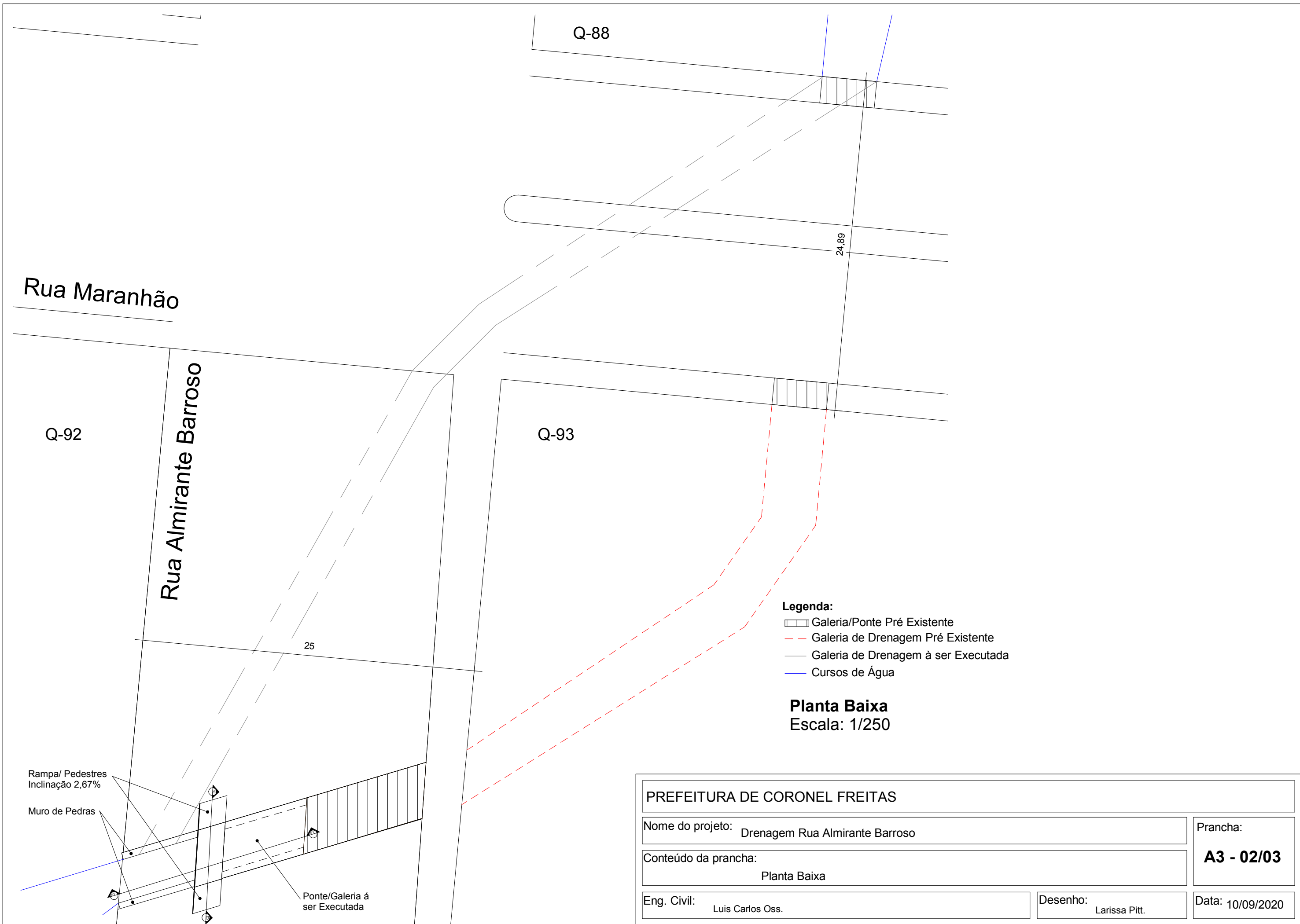
Eng. Civil: Luis Carlos Oss.

Desenho: Larissa Pitt.

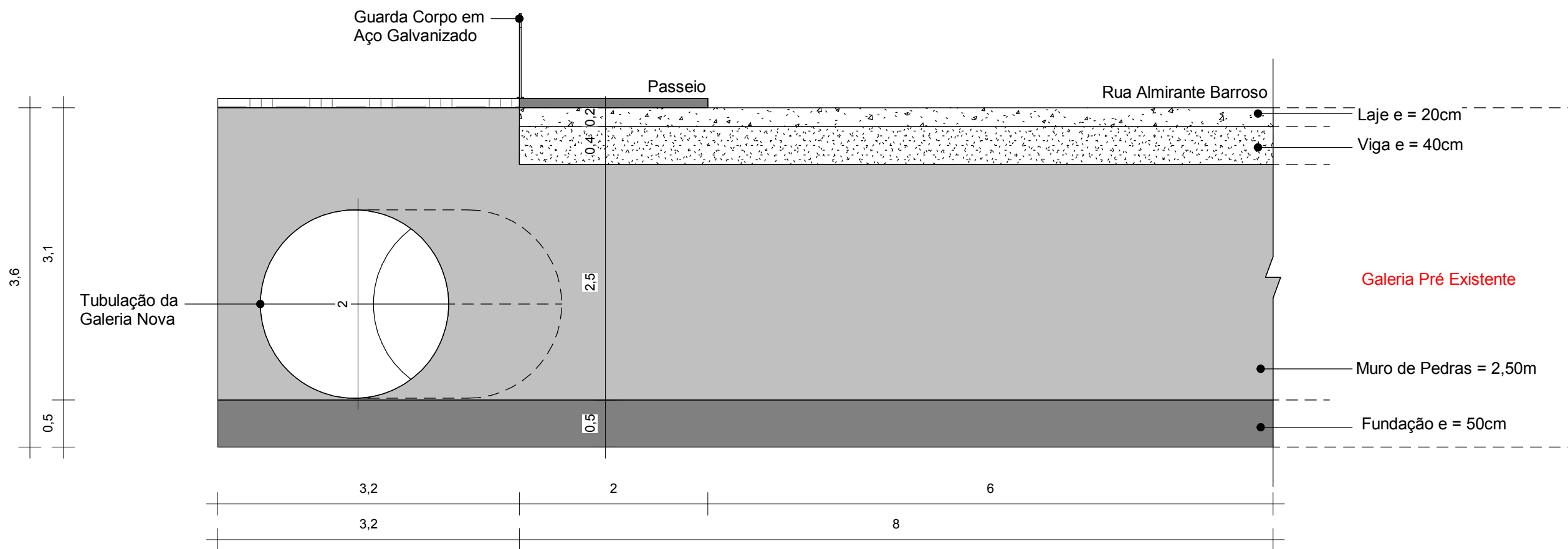
Prancha:

**A3 - 01/03**

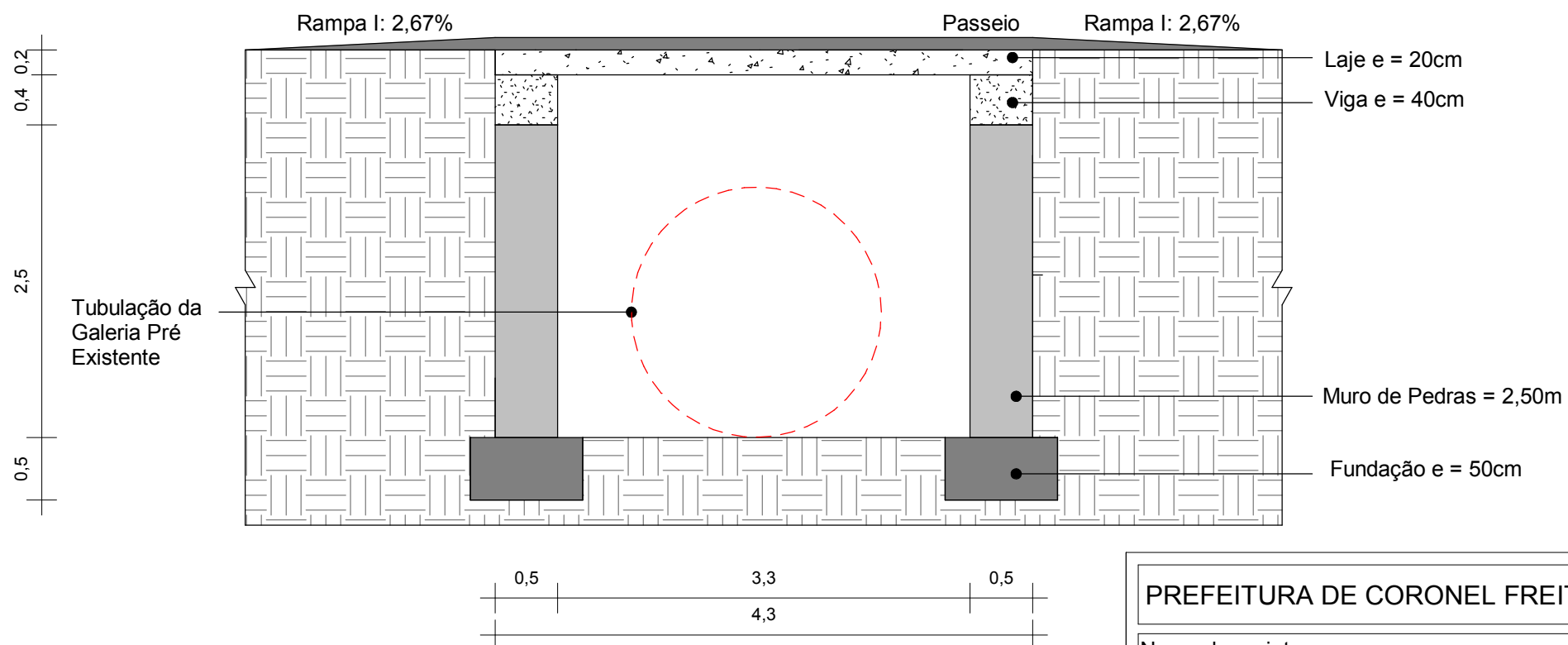
Data: 10/09/2020



|  |                                      |  |
|--|--------------------------------------|--|
| <p>PREFEITURA DE CORONEL FREITAS</p>                   |                                      |  |
| <p>Nome do projeto: Drenagem Rua Almirante Barroso</p> |                                      | <p>Prancha:</p> <p><b>A3 - 02/03</b></p> |
| <p>Conteúdo da prancha:</p> <p>Planta Baixa</p>        |                                      |  |
| <p>Eng. Civil:</p> <p>Luis Carlos Oss.</p>             | <p>Desenho:</p> <p>Larissa Pitt.</p> | <p>Data: 10/09/2020</p>                  |



**Corte 01 - Longitudinal**  
Escala: 1/50



**Corte 02 - Transversal**  
Escala: 1/50

PREFEITURA DE CORONEL FREITAS

Nome do projeto: Drenagem Rua Almirante Barroso

Prancha:

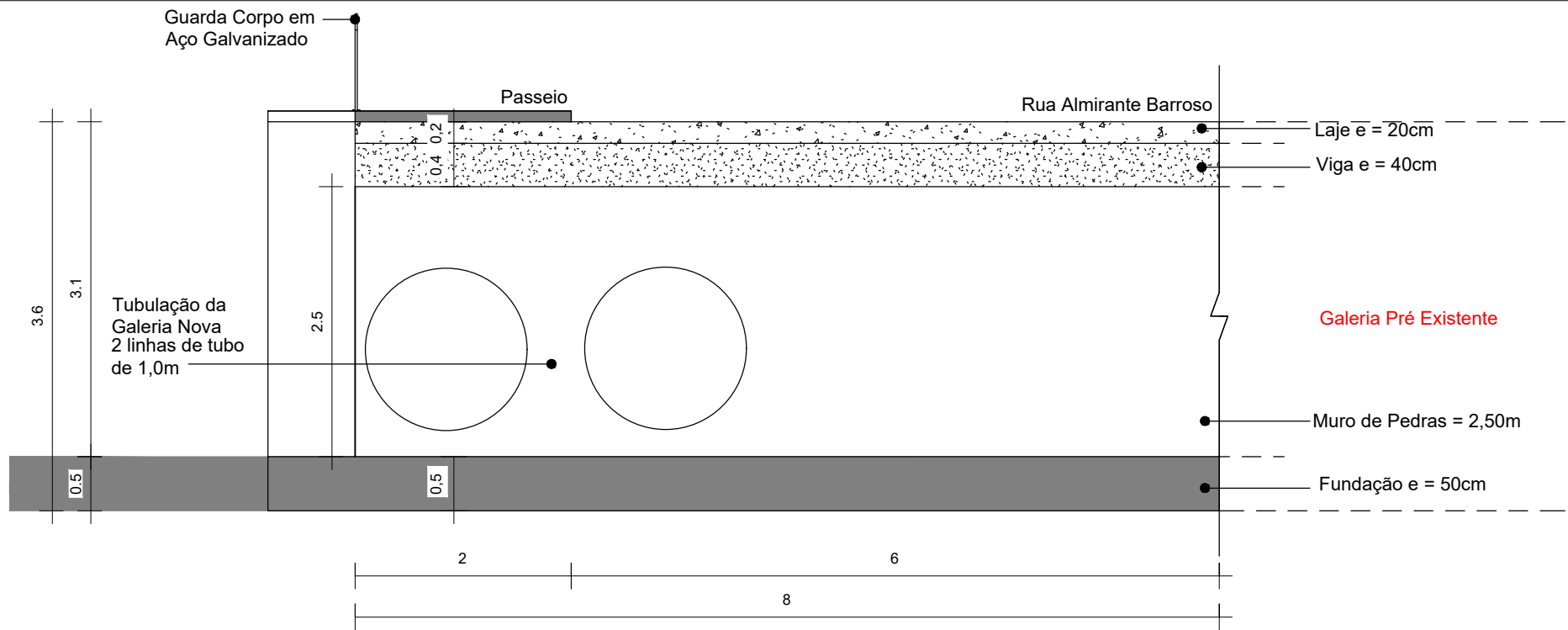
Conteúdo da prancha: Corte 01 - Longitudinal  
Corte 02 - Transversal

**A3 - 03/03**

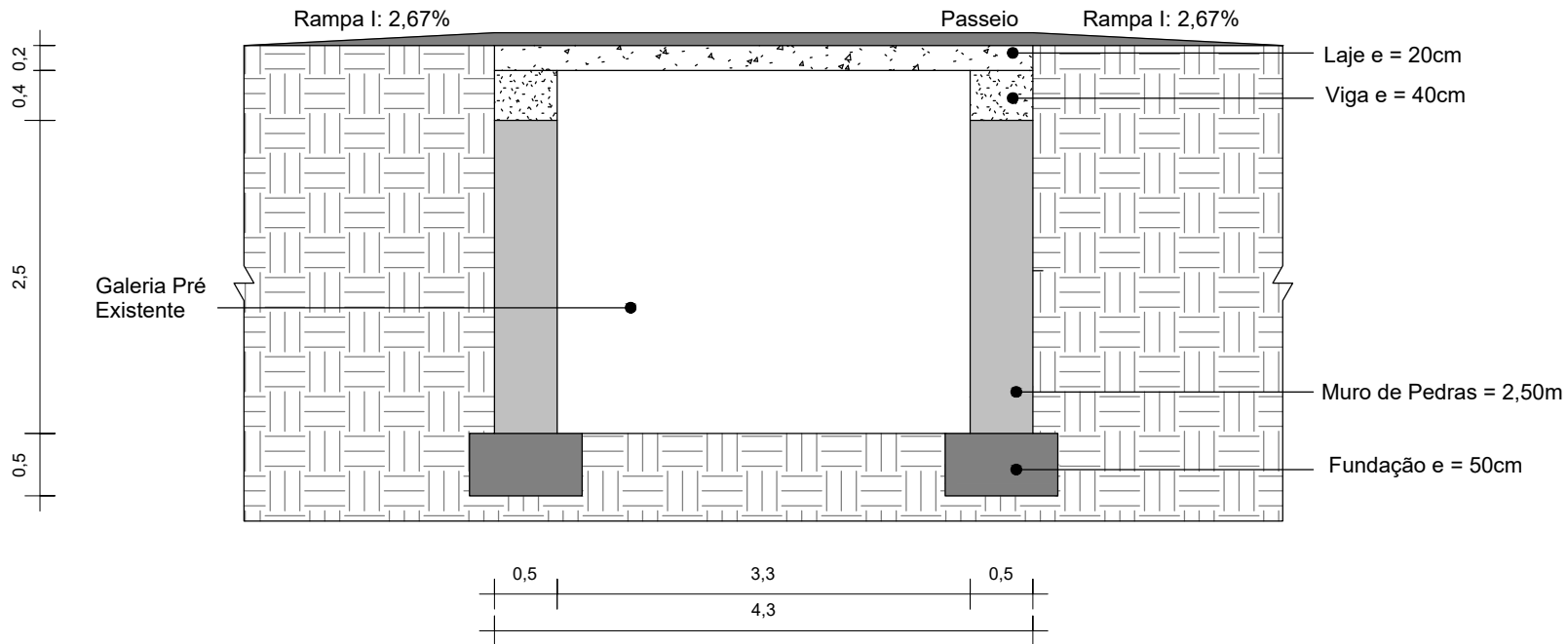
Eng. Civil: Luis Carlos Oss.

Desenho: Larissa Pitt.

Data: 10/09/2020



**Corte 01 - Longitudinal**  
Escala: 1/50



**Corte 02 - Transversal**  
Escala: 1/50